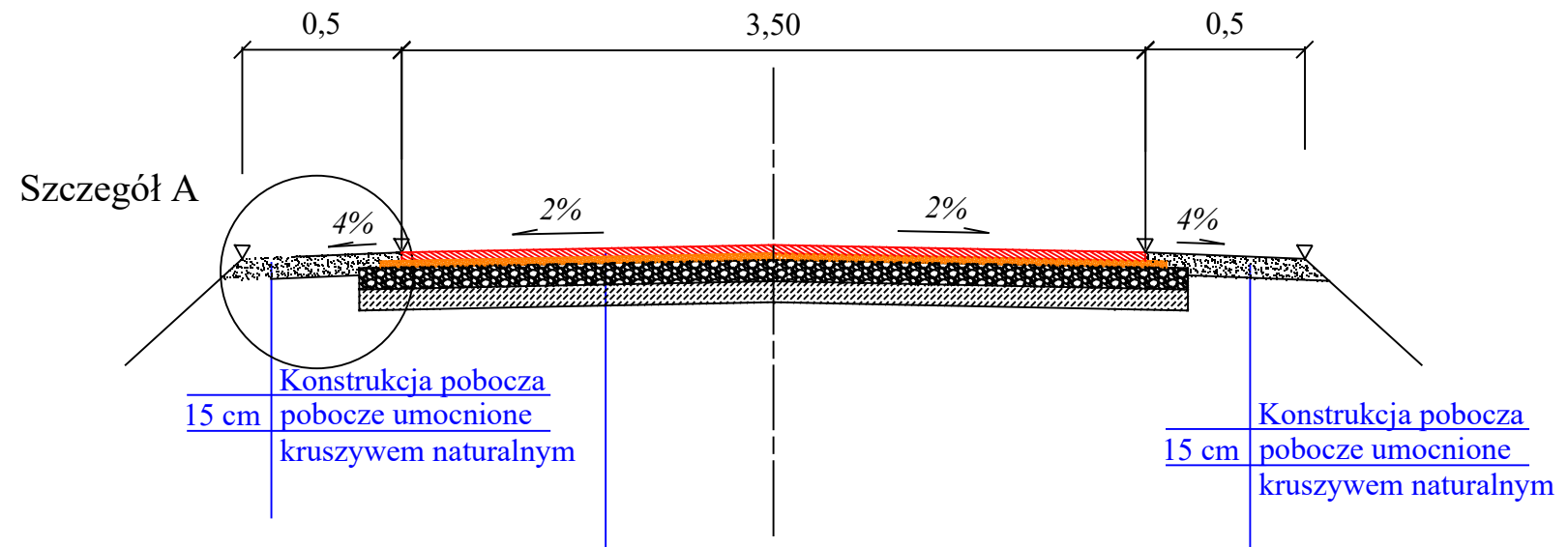
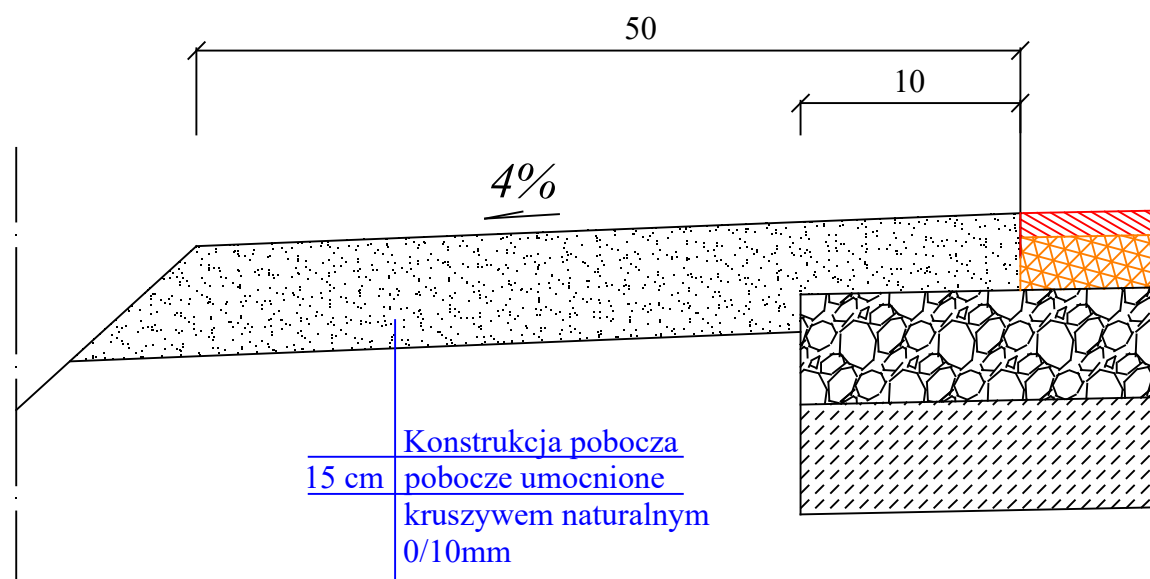



Przebudowa odcinka drogi w miejscowości Regów Stary - Borek  
od km 0+000 do km 1+070, Gmina Gniewoszków  
Przekrój drogi na prostej



1	podwójne powierzchniowe utwalenie, emulsja asfaltowa i grysy bazaltowe 2/5 i 5/8 gr.
2	warstwa z destruktu asfaltowego gr 7cm
3	podbudowa z kruszywa łamanego 0/31,5 gr. (10cm po zagęszczeniu )
-	istniejąca nawierzchnia kruszywo łamane średnio gr. 5-8cm
-	podłoże G1

Szczegół A  
skala 1:10



		<b>"DROG-PLUS"</b> Mazowszany 42E, 26-624 Kowala	
Przebudowa odcinka drogi w miejscowości Regów Stary - Borek od km 0+000 do km 1+070 Gmina Gniewoszków			Nr rys. 2
Przekrój normalny			Investor: <b>GMINA GNIEWOSZÓW</b>
Funkcja:	Imię i nazwisko	Nr upr:	Podpis:
Projektant	mgr inż. Jan Baćmaga	Wa-155/01	Skala 1:50
Asystent projektanta			Data: 26.03.2019
			Data: