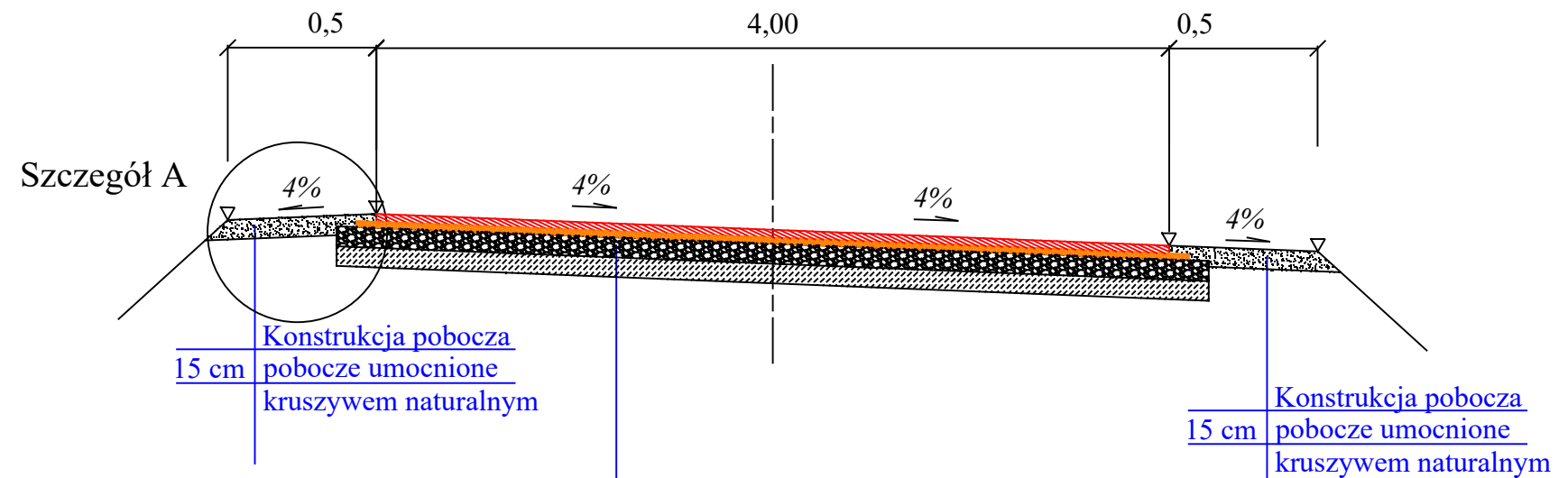


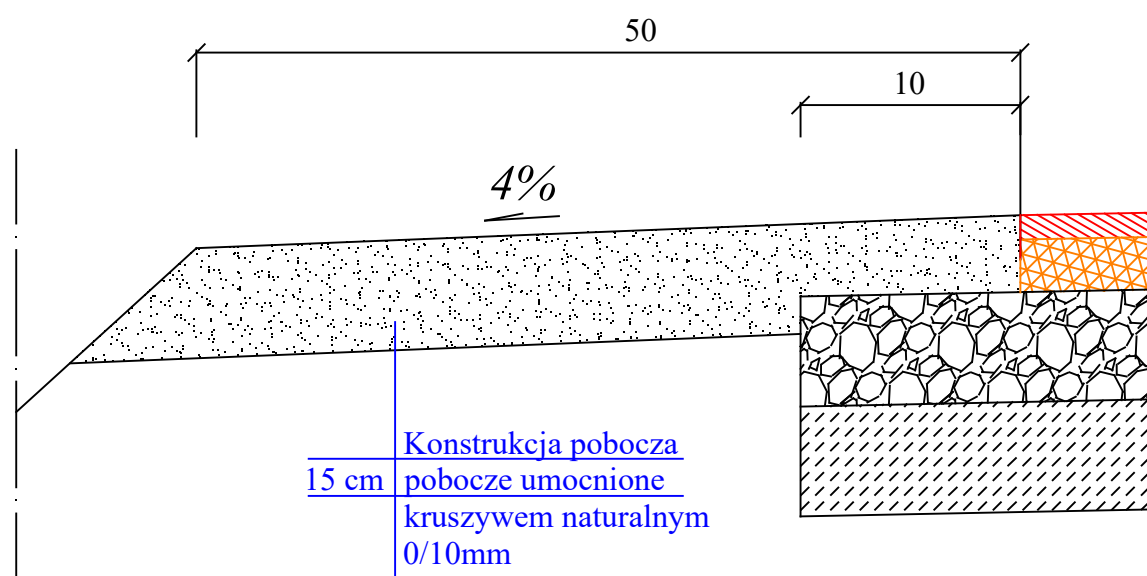
# Przebudowa odcinka drogi w miejscowości Regów Stary - Borek od km 0+000 do km 1+110, Gmina Gniewoszków


## Przekrój drogi na łuku



- |   |  |
|---|--|
| 1 | podwójne powierzchniowe utwalenie, emulsja asfaltowa i grysy bazaltowe 2/5 i 5/8 gr. |
| 2 | warstwa z destruktu asfaltowego gr 7cm   |
| 3 | podbudowa z kruszywa łamanego 0/31,5 gr. (10cm po zagęszczeniu )                     |
| - | istniejąca nawierzchnia kruszywo łamane średnio gr. 5-8cm                            |
| - | podłoże G1   |

Szczegół A  
skala 1:10



		<b>"DROG-PLUS"</b> Mazowszany 42E, 26-624 Kowala	
Przebudowa odcinka drogi w miejscowości Regów Stary - Borek od km 0+000 do km 1+110 Gmina Gniewoszków			Nr rys. 3
Przekrój normalny			Inwestor: <b>GMINA GNIEWOSZÓW</b>
Funkcja:	Imię i nazwisko	Nr upr:	Podpis:
Projektant	mgr inż. Jan Baćmaga	Wa-155/01	Skala 1:50
Asystent projektanta			Data: 26.03.2019
			Data: