


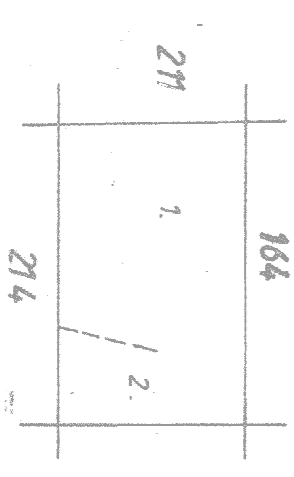
ŁĄCZY RYS. NR 9



125341212
1:1000

MAPA ZASADNICZA
Założona w r. 1992 przez
BIURO PROJEKTOWO-USŁUGOWE WODNYCH MELIORACJI
WODOCIĄGÓW I KANALIZACJI „MELWODPROJEKT”
Spółka z o.o. w Warszawie

ŁĄCZY RYS. NR 7



Wielborek
2 Regow Stary


29 października 92 451.163-5/92
254/92

Mapa uzupelniona w r. 1994 przez
GEOZEMIO-DOKUMENTACJA SWIE PRACY
TECHNOLAN w LUBLINIE

MAPA DO CELÓW PROJEKTOWYCH
Aktualna w granicach lokalizacji
na 31.08.2007 r.
Skala : 1 : 1000
Nr sekcji: 125.341.212

obręb : Borek Regów Stary
gm: Gniewoszków
pow: kozienicki
woj: mazowieckie

670515461-
Usługi Geodezyjne i Projektowe
Sławomir Dękowski
ul. 1905 Rokul 21, 26-600 Radom
tel. (048) 363 26 39, 0 603 690 698



Szkicowano Powiatem w Karczewie
Gospodarstwo Rolnicze
Polewny Działek Dokumentacji
Gospodarki i Kanalizacji
Kodowa ul. Sobieskiego 25

ANW - 09 1451-121007

Jan Dękowski
Pełnomocnik
Pentagon Olsztyn
Geodezyjni i Inżynierzy

PROKONUD			
Biuro Projektowo-Usługowe Wodnych Melioracji i Kanalizacji "Melwodprojekt" Spółka z o.o. w Warszawie			
Projektant	Szczepanowski	Wykonawca	Projekt
Mirosław Winiak	Inż. - inż.	STL 976	1:1.2008
Marcin Podszewski	Inż. - inż.		
Krzysztof Szymon	Inż. - inż.		
Krzysztof Czopik	Inż. - inż.		
Andrzej Sulewski	Inż. - inż.		
Sprowadzono	Inż. - inż.	101/BP/81	
Inż. Zenon Suchona	Inż. - inż.	ZB05/1594	
			Nrps 8

UWAGA:
1. Na kabie energetyczne, telekomunikacyjne i teletechniczne krzyżujące się z projektowanym kolektorem sanitarnym należy nałożyć tury ochronne dwudzielne typu AROT o długości 3,0 m

